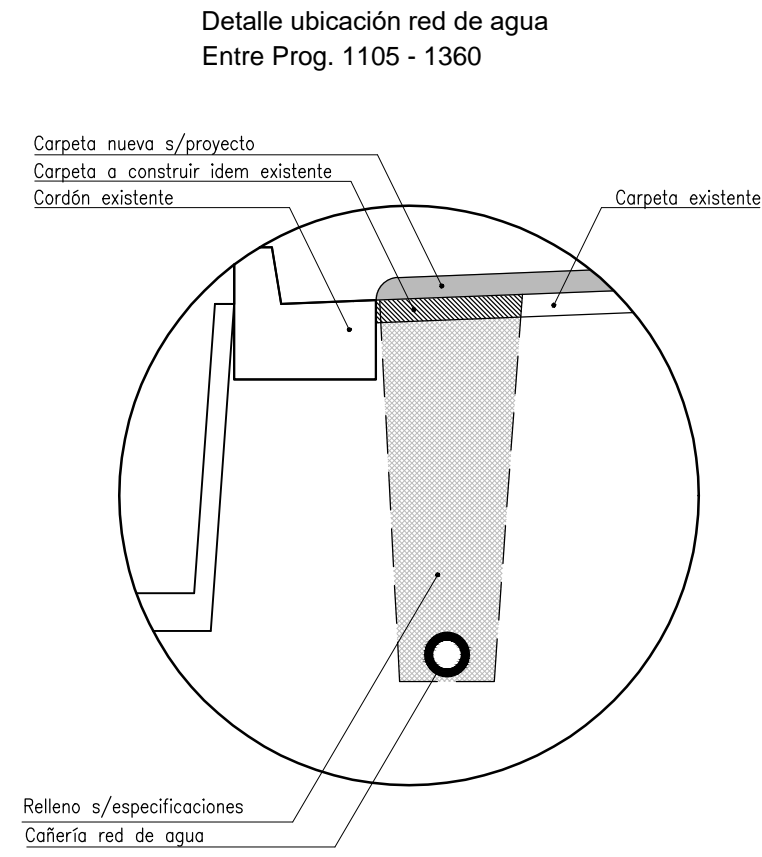
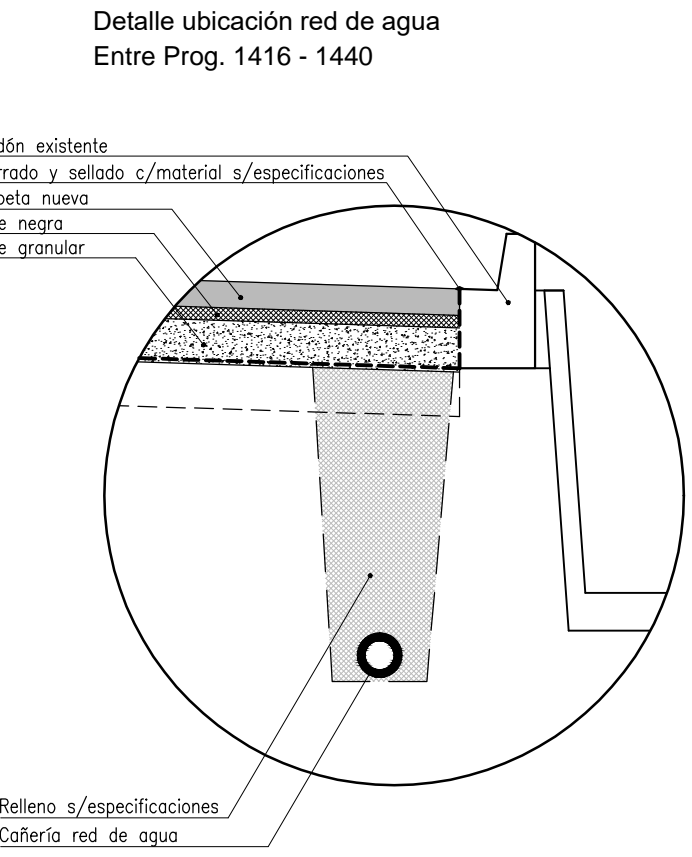
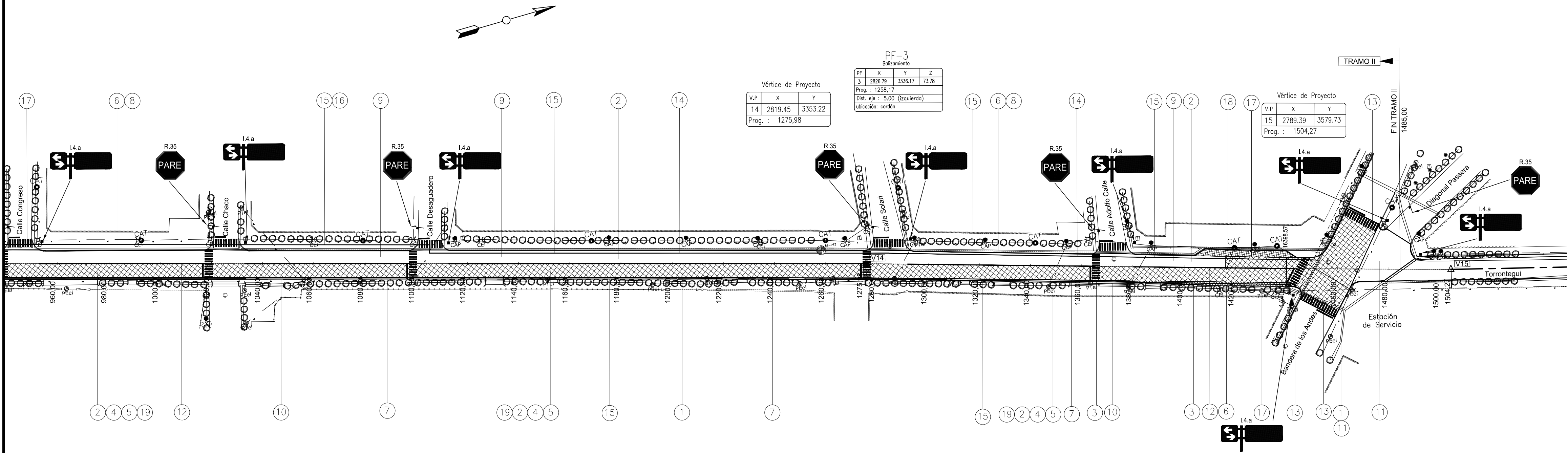
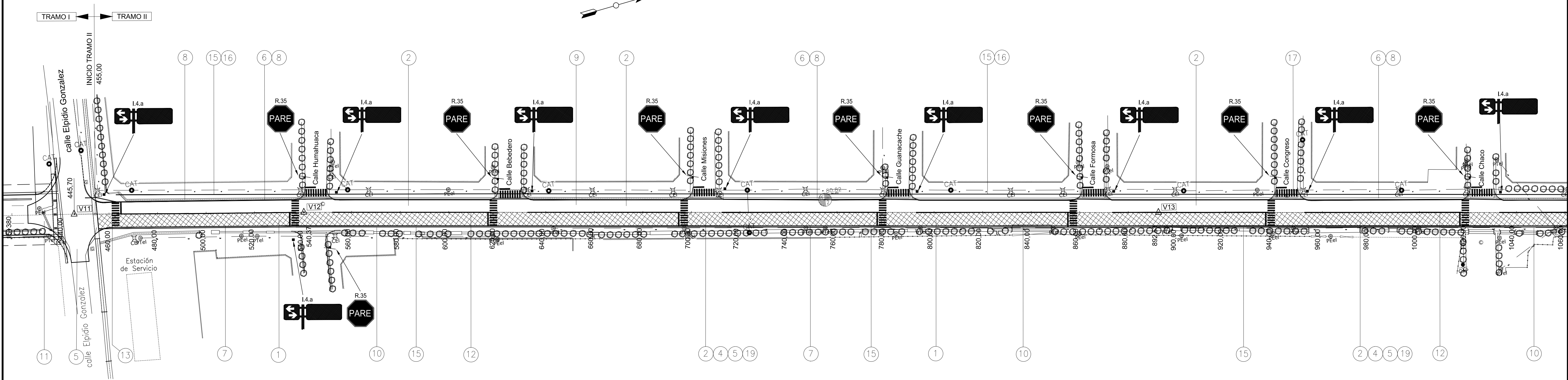


Vértice de Proyecto		
V.P	X	Y
11	2919.93	2529.03
Prog. : 445,70		

Vértice de Proyecto		
V.P	X	Y
12	2909.16	2623.09
Prog. : 540,37		

PF-2			
Balizamiento			
PF	X	Y	Z
2	2888.10	2836.80	80.82
Prog. : 755,05			
Dist. eje : 5,00 (izquierda)			
Ubicación: cordón			

Vértice de Proyecto		
V.P	X	Y
13	2866.18	2972.63
Prog. : 892,53		



NOTA:
La cota de la Rasante quedará determinada por la cota del reencarpetao sobre pavimento asfáltico existente.

1	PAVIMENTO DE HORMIGÓN EXISTENTE A DEMOLER.	2	CARPETA DE RODAMIENTO DE CONCRETO ASFÁLTICO EN CALIENTE ESP.0,06m EN 10,00m DE ANCHO.	3	CORDÓN BANQUINA A CONSTRUIR.	4	PREPARACIÓN DE SUB-RASANTE S/ESPECIFICACIONES.	5	BASE GRANULAR CBR>80 ESPESOR 0,20m.	6	CORDÓN BANQUINA EXISTENTE A MANTENER.	19	CONCRETO ASFÁLTICO EN CALIENTE TIPO BASE NEGRA ESP. 0,05m.
7	CORDÓN PROTECCIÓN DE BORDE DE PAVIMENTO.	8	CUNETA REVESTIDA EXISTENTE A CONSERVAR.	9	PAVIMENTO EXISTENTE A MANTENER.(SEMI-CALZADA IZQUIERDA).	10	SECTOR A LIMPIAR Y PERFILAR.	11	PAVIMENTO DE HORMIGON e=0,23m EN INTERSECCIONES.	12	DEMARCACIÓN HORIZONTAL S/COMPUTO.		
13	DEMARCACIÓN HORIZONTAL DE ESP. 3mm POR EXTRUSIÓN PARA SENDAS PEATONALES Y LINEAS DE DETENCIÓN.	14	DEMOLICIÓN DE CARPETA EXISTENTE PARA CONSTRUCCIÓN RED AGUA.	15	CAÑERÍA DE AGUA POTABLE S/PROYECTO DE AYSAM ADJUNTO.	16	REPARACIÓN DE VEREDAS Y ACCESOS S/ESPECIFICACIONES.	17	JUNTA CONSTRUCCIÓN A SELLAR.	18	DÁRSENA PARA ESTACIONAMIENTO A CONSERVAR.		

calculó	
preparó	
proyectó	
dibujó	M.MEDINA – M. LOPEZ
relevó	

ESCALA	1:750
Proyectista	Jefe dpto est. y proy.
	Gerente técnico
	Administrador
Ing. Daniel Navarro	Ing. Omar Valdivia
	Ing. Roberto Diez
	Ing. Enrique Soler

	DIRECCIÓN PROVINCIAL DE VIALIDAD MENDOZA	PLANO 8
Obra: RECONSTRUCCIÓN R.P.N°5 (Carril Ponce) Tramo II: Prog.455 (Calle E. Gonzalez)–Prog. 1485 RP.N°50 (Bandera de los Andes) Dpto: Guaymallén, Provincia de MENDOZA.		
Planimetría		